









výkres základního členění území

změna č. 7 územního plánu Hrdějovice

k. ú. Hluboká nad Vltavou
město Hluboká nad Vltavou

k. ú. Hosín
obec Hosín

Legenda

-  hranice katastrálních území
-  správní území obce
-  řešená území změny
-  zastavěné území k 3. 7. 2016
-  zastavitelná plocha
-  plocha nebo koridor, v němž je rozhodování o změnách v území podmíněno zpracováním územní studie

k. ú. Bavorovice
město Hluboká nad Vltavou

k. ú. České Vrbné
město České Budějovice

k. ú. Borek u Českých Budějovic
obec Borek

k. ú. Úsilné
obec Úsilné

k. ú. České Budějovice 2
město České Budějovice

k. ú. České Budějovice 3
město České Budějovice

výkres základního členění území změna č. 7 územního plánu Hrdějovice

ZÁZNAM O ÚČINNOSTI	
výdělníci správní orgán: Zastupitelstvo obce Hrdějovice	datum nabytí účinnosti:
pořizovatel: Obecní úřad Hrdějovice ve spolupráci s oprávněnou úřední osobou Ing. Simona Toupalíkové starosta obce: Ing. Jiří Knuplička	podpis:
	číslo úředního razítka pořizovatele

ZPRACOVATEL	
 Vlastibůf 24, 352 01 Soběslav	
datum vyhotovení: března 2017	
vypracoval: Ing. Vlastimil Smitka Ing. Simona Toupalíková	
odpovědný projektant: Ing. arch. Jaroslav Poláček	
číslo parce	rozsáhlo projektanta

