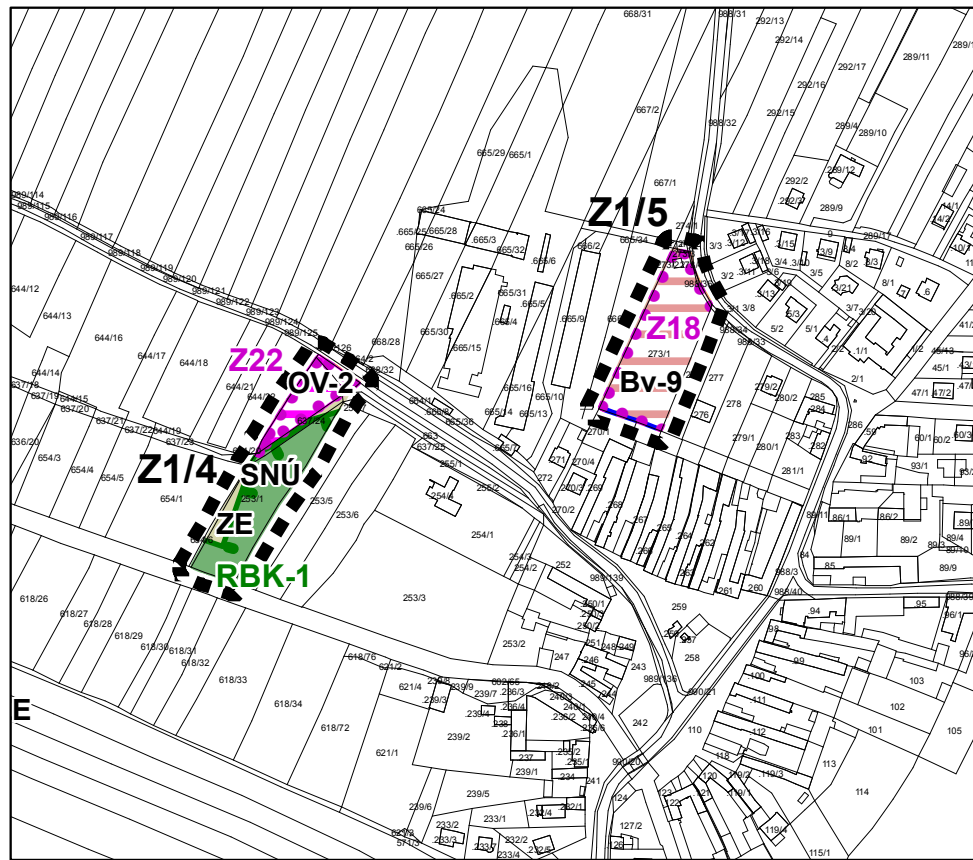


hlavní výkres


změna č. 1 územního plánu Hrdějovice




0 62,5 125 250 375 500 metry

měřítko 1:5 000

Legenda



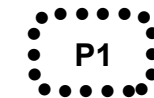
řešené území



zastavěné území k 1. 7. 2009



zastavitelná plocha



plocha přestavby

územní systém ekologické stability



regionální biokoridor

plochy stabilizované

plochy změn

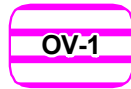


Bv

bydlení venkovské



Bv-1



OV-1

občanské vybavení



VZ-1

veřejná zeleň



Zsv

zeleň soukromá a vyhrazená



Zsv-1



DI

dopravní infrastruktura



ZE

zemědělské



SNÚ

smíšené nezastavěného území

Záznam o účinnosti

vydávající správní orgán: Zastupitelstvo obce Hrdějovice	datum nabytí účinnosti:
oprávněná úřední osoba pořizovatele jméno a příjmení: Ing. Vlastimil Smítka funkce: oprávněná úřední osoba pořizovatele podpis: jméno a příjmení: Ing. Jana Lepičová funkce: starostka obce Hrdějovice podpis:	otisk úředního razítka pořizovatele