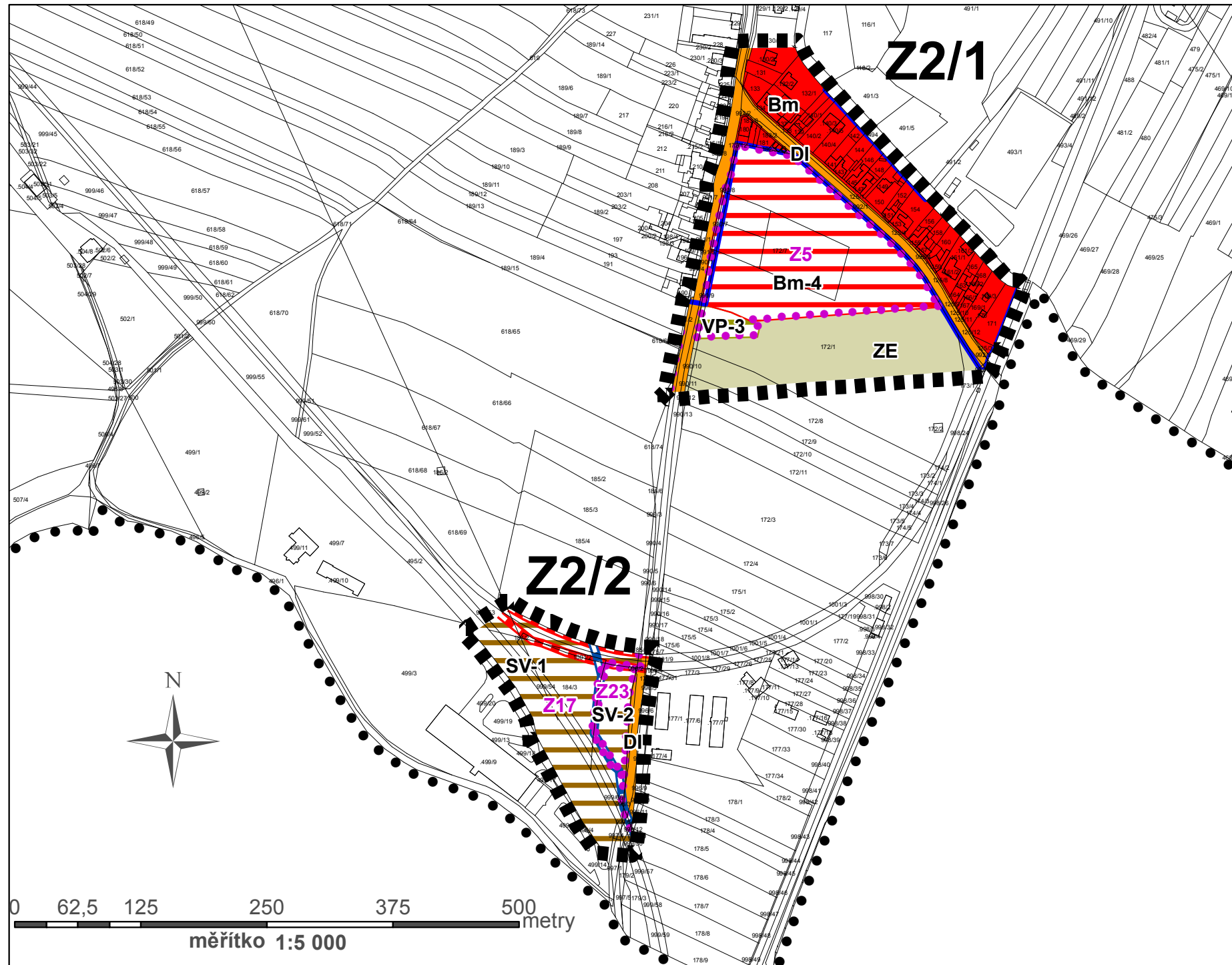











hlavní výkres změna č. 2 územního plánu Hrdějovice





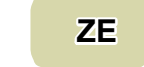
legenda

-  správní území Hrdějovice
-  řešené území změny č. 2
-  zastavěné území
-  zastavitelná plocha
-  hranice pro umístění homogenizace železniční tratě v ploše SV-1
-  hranice pro umístění IV. TŽK v plochách SV-1, SV-2

plochy navrhované ke změně využití

-  bydlení městské
-  smíšené výrobní
-  veřejné prostranství

plochy stávající

-  bydlení městské
-  dopravní infrastruktura
-  zemědělská

Záznam o účinnosti

vydávající správní orgán: Zastupitelstvo obce Hrdějovice	datum nabytí účinnosti:
oprávněná úřední osoba pořizovatele jméno a příjmení: Ing. Vlastimil Smitka funkce: oprávněná úřední osoba pořizovatele podpis: jméno a příjmení: Ing. Jana Lepičová funkce: starostka obce Hrdějovice podpis:	otisk úředního razítka pořizovatele