

měřítko 1:5 000

koordináčn výkres

změna č. 1 územního plánu Hrdějovice

územní systém ekologické stability



regionální biokoridor



regionální biocentrum

limity a další limitující skutečnosti



nemovitá kulturní památka



hodnoty



vesnická památková zóna



urbanisticky hodnotné prostory



vodovod včetně ochranného pásma



kanalizační stoka včetně ochranného pásma




vysokotlaký plynovod



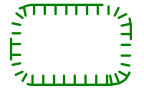
radiorelevový směrový spoj



pásmo hygienické ochrany čistírny odpadních vod Hrdějovice



území zvláštní povodně pod vodním dílem



ochranná zóna nadregionálního biokoridoru



bonitovaná půdně ekologická jednotka



ochranné pásmo vodního zdroje II. stupně - v lokalitách Z1/1, Z1/2, Z1/3

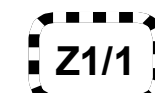


záplavové území Q100 - v lokalitách Z1/1, Z1/2, Z1/3



území s archeologickými nálezy - všechna řešená území změny

Legenda



řešené území



zastavěné území k 1. 7. 2009



zastavitelná plocha

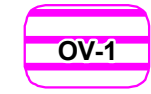



plocha přestavby

plochy stabilizované



plochy změn



bydlení venkovské

občanské vybavení

veřejná zeleň

zeleň soukromá a vyhrazená

dopravní infrastruktura

zemědělské

smíšené nezastavěného území