

# výkres základního členění území

právní stav po změnách  
č. 1, č. 2, č. 3, č. 4, č. 5, č. 6 a č. 7  
územního plánu Hrdějovice



k. ú. Hluboká nad Vltavou  
město Hluboká nad Vltavou

k. ú. Bavorovice  
město Hluboká nad Vltavou

k. ú. Hošín  
obec Hošín

k. ú. Borek u Českých Budějovic  
obec Borek







k. ú. České Vrbné  
město České Budějovice

k. ú. České Budějovice 3  
město České Budějovice

k. ú. Úsilné  
obec Úsilné

k. ú. České Budějovice 2  
město České Budějovice

### Legenda

-  řešené území
-  zastavěné území k 3. 7. 2016
-  zastavitelná plocha
-  plocha přestavby
-  plocha nebo koridor, v němž je rozhodování o změnách v území podmíněno zpracováním územní studie
-  vymezení ploch, ve kterých je rozhodování o změnách v území podmíněno dohodou o parcelaci

### výkres základního členění území právní stav po změnách č. 1, č. 2, č. 3, č. 4, č. 5, č. 6 a č. 7 územního plánu Hrdějovice

Záznam o účinnosti	
oprávněný orgán, který poslední změnu vydal:	pořadové číslo poslední změny: 7
Zastupitelstvo obce Hrdějovice	datum nabytí účinnosti poslední změny: 14. 4. 2017
oprávněná úřední osoba pořizovatele:	číslo úředního razítka pořizovatele:
jméno a příjmení: Ing. Vlastimil Šmitka funkce: oprávněná úřední osoba pořizovatele:	
jméno a příjmení: Ing. Jiří Krupička funkce: starosta obce	
podpis:	podpis:

